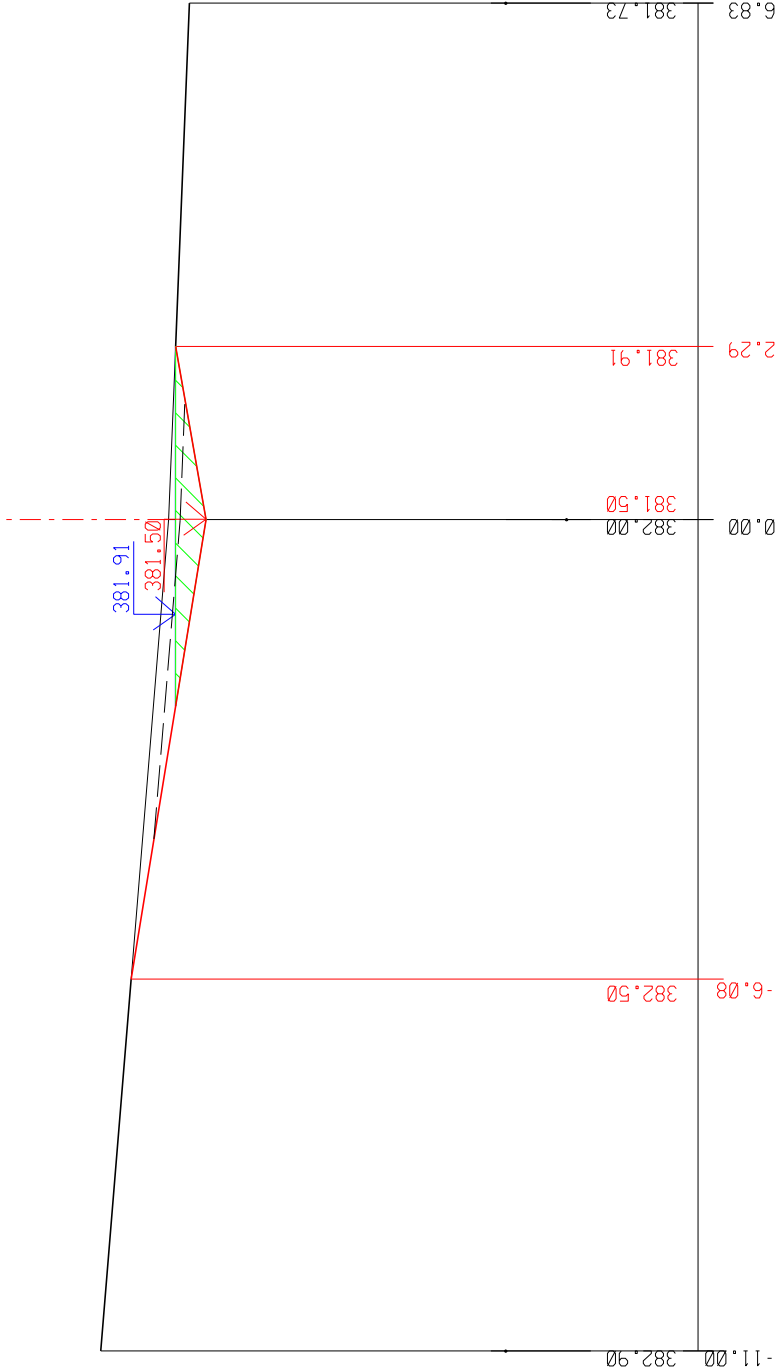
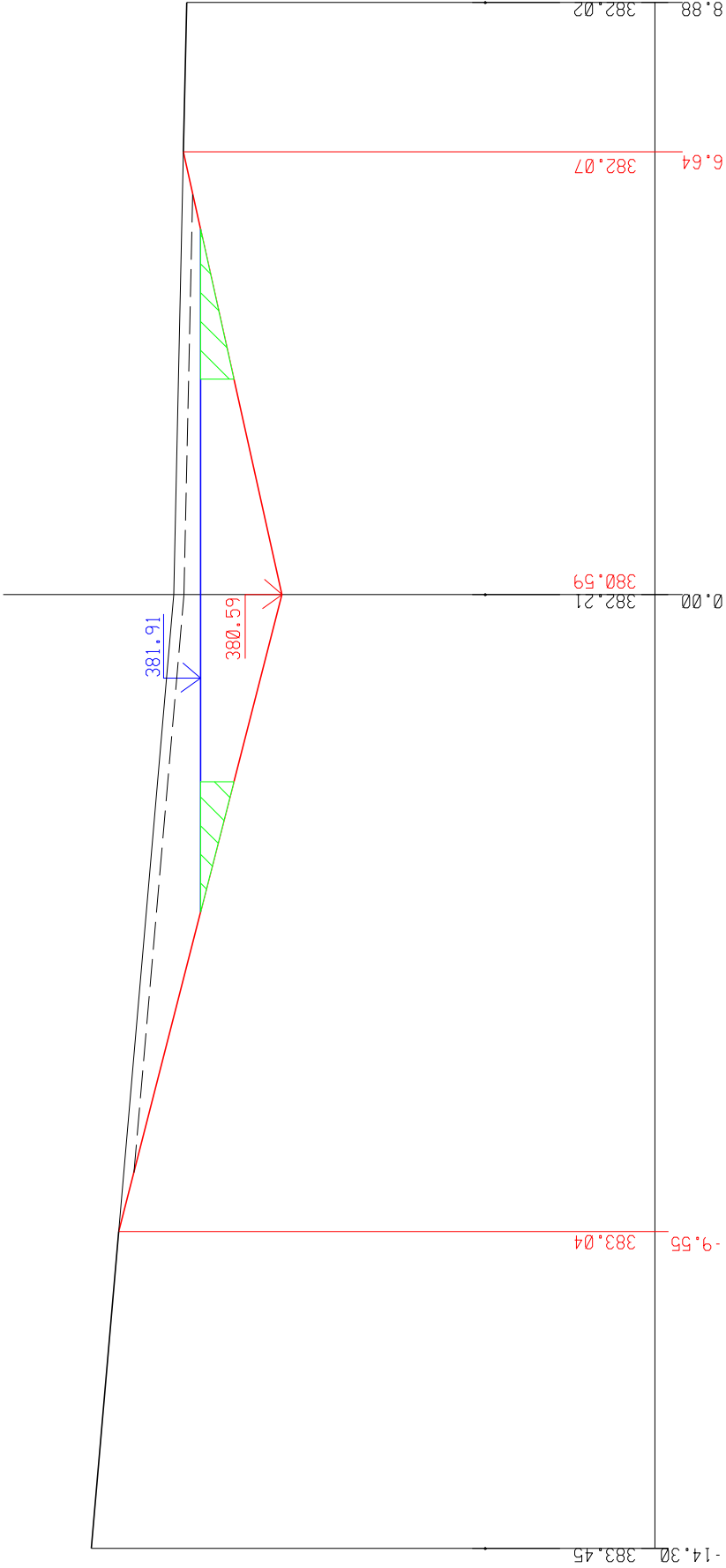


ŘEZ 1 KM 0.01400 1:100



KÓTY NIVELETY DNA
KÓTY TERÉNU
SROVNÁVACÍ ROVINA: 375
STANIČENÍ

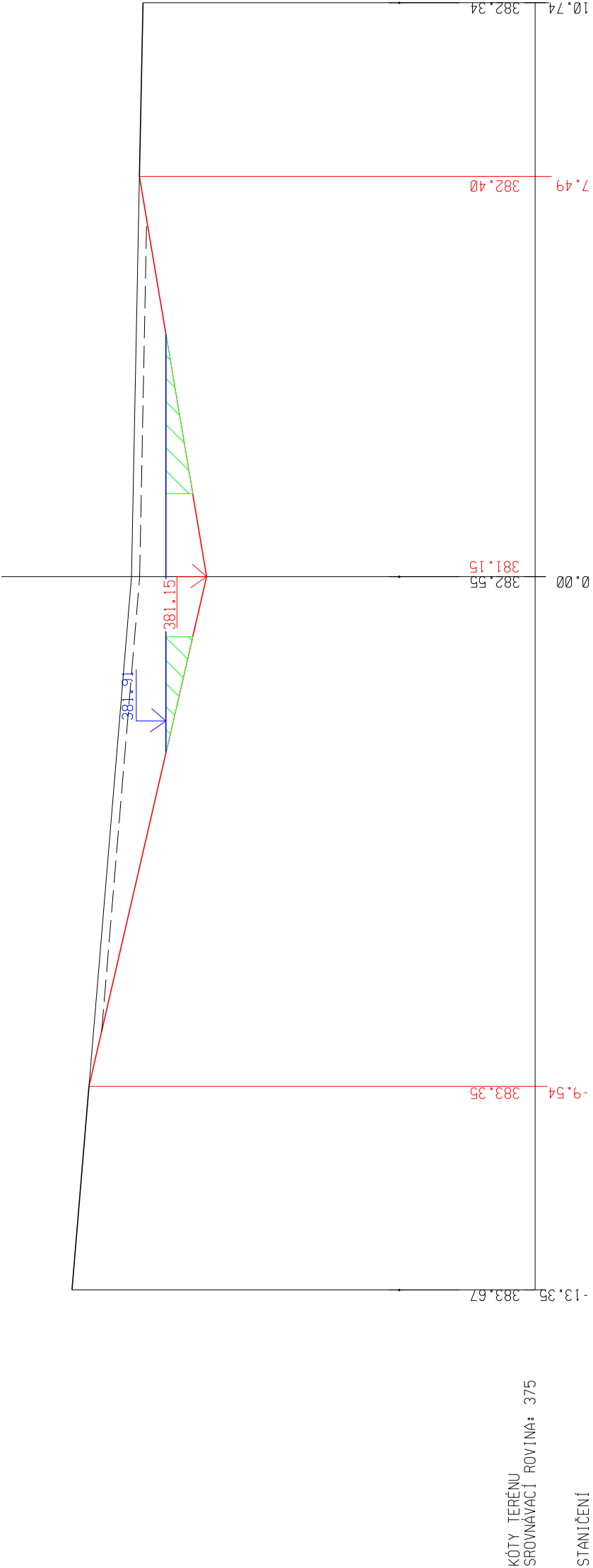
ŘEZ 2 KM 0.01950 1:100




KÓTY NIVELETY DNA
KÓTY TERÉNU
SROVNÁVACÍ ROVINA: 375
STANIČENÍ

LEGENDA TYPŮ ČAR:
— LINIE TERÉNU
— NÁVRH
— HLADINA
— LITORÁL

ŘEZ 3 KM Ø.0265Ø 1:100




ŘEZ 4 KM Ø.0335Ø 1:100



LEGENDA TYPŮ ČAR:
— LINIE TERÉNU
— NÁVRH
— HLADINA
— LITORÁL

**PŘED ZAPOČETÍM PRACÍ NUTNO VYTÝČIT
VEŠKERÁ PODZEMNÍ VEDENÍ !**

**SOUŘADNICOVÝ SYSTÉM JTSK
VÝŠKOVÝ SYSTÉM BpV**

Vypracoval	Zodpovědný projektant	Zodpovědný zástupce	Kontrola	<div><p>groprojekce Litomyšl s.r.o.</p></div> <div><p>ROKYCANOVA 114/IV VYSOKÉ MÝTO 566 01 tel. E-mail: </p></div>	
<div></div>					
Kraj : Královéhradecký		PÚsRP : Trutnov			
OÚ : Úpice					
Investor : ČR – Státní pozemkový úřad, Trutnov					
Akce : Biokoridory a interakční prvky v k.ú. Radeč				Stupeň :	DSP + DPS
				Datum :	10. 2024
				Formát :	7 A4
				Zak.číslo :	039 30-24
				Měřítko :	1:100
Obsah : Řezy tůní 4				Příloha :	D.1.1.2.6.5.

